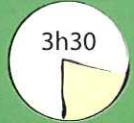


Hombourg
Office du Tourisme
de la Commune
de Plombières



Promenade

de la Gulpen



1 **Plantation d'arbres par le S.I. & les enfants de l'école**

Dans le cadre de la journée de l'arbre 2003, le S.I. Hombourg a associé les enfants de l'école à la plantation d'arbres d'essences régionales le long des itinéraires balisés.

2 **Panorama depuis l'aire de repos de la Hees**

– Au Nord-est, la gare de Montzen et sa tour de contrôle.

– A l'horizon émerge la tour des Trois Bornes au point de rencontre des trois pays et un rien à l'Est, la tour de relais TV du ZDF.

La large vallée de la Gueule naît à Lichtenbusch (Eynatten) et s'oriente au nord-ouest vers les Pays-Bas où elle se jette dans la Meuse à Meerssen.

De l'autre côté de la crête, la Gulpe, jadis appelée la Galoppe, prend sa source dans le hameau de Gulpen, à 1km pour se diriger également vers le Nord-ouest jusqu'à ... Gulpen aux Pays-Bas.

3 **Le réservoir**

Enterré près de l'aire de repos, ce vaste réservoir est alimenté par le barrage d'Eupen et dessert toute la région en eau potable.



4 **La vallée de la Gulpe et zone 'Natura 2000'**

Cette vallée est une rare vallée dissymétrique. Dû à sa composition géologique, son versant Nord (bois de Hees) est bien plus abrupt que le Sud. Des millions d'années d'érosion ont creusé cette vallée typique dont la plus grande partie du versant nord est aujourd'hui classée en zone 'Natura 2000'. La présence d'espèces animales et végétales précieuses (martin-pêcheur, pie grièche écorcheuse, triton crêté ...) y ont contribué.

5 **Les constructions à colombage**

Remarquez un exemple typique de constructions à colombage de la région. Au XVII^e siècle, la plupart des constructions rurales étaient ici à colombage et torchis ou briques.

6 **La Motte de Gulpen-Veld le long du Stribweg**

La Motte est un monticule de terre entouré d'eau. Elle pourrait remonter à l'époque des envahisseurs normands. Certaines 'Mottes' ont accueilli des châteaux forts en pierre. Celle-ci a tout au plus permis d'abriter les habitants derrière des palissades de bois et des douves qui l'entourent. Des légendes circulent au sujet de la Motte.

10 Les chevaux de trait ardennais

A Ten Driesch un élevage comptait encore jusqu'en 2004 près de 70 chevaux de trait ardennais de réputation nationale. Ce précieux auxiliaire de l'agriculture et de l'activité forestière jusqu'au milieu du XX^{ème} siècle reste encore un débardeur apprécié dans maintes forêts d'Ardenne.

11 La Chapelle Ste Anne

Cette chapelle rurale attestée en 1749 a été restaurée par le S.I. Hombourg. Elle est dédiée à Ste Anne. Tout porte à croire qu'elle a été érigée en remerciement pour une des faveurs habituellement sollicitées de la sainte (stérilité).

12 La ligne 38

Cette ancienne voie ferroviaire désaffectée reliait jadis Liège-Chênée à Plombières. Ce tronçon fut inauguré en 1895 et l'exploitation cessa en 1957. Depuis lors, elle est parcourue par les promeneurs et le passage y est encore plus fréquent depuis le démontage des voies en 1989.





7 Le bois de Vogelsang, le long du Billweg


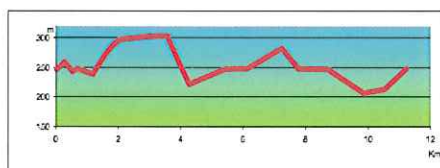
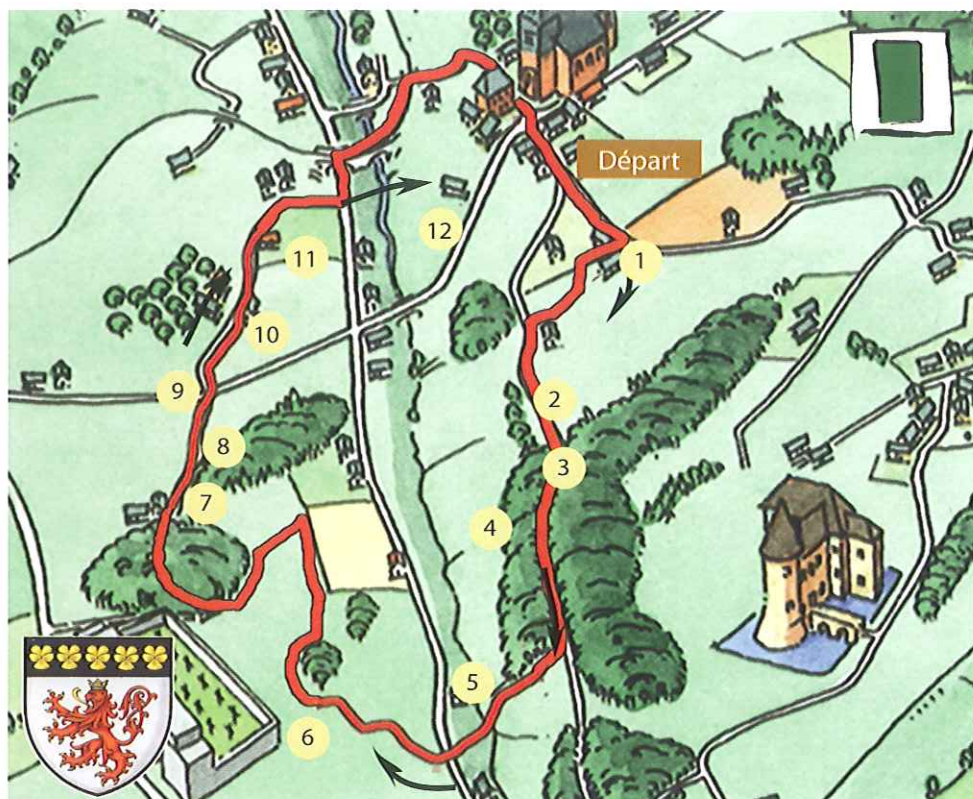
Ce terme signifie «le chant des oiseaux». Ecoutez les merles, pipits, geais, accenteurs, gobes mouches, ramiers, et autres pinsons s'en donner à cœur joie et laissez-vous séduire.

8 Le blaieau

Le château souterrain du blaieau comporte plusieurs chambres, caves et galeries. Sa tolérance à l'égard du renard qu'il supporte comme locataire lui a valu d'être décimé avec lui lors des campagnes de gazage. Cela fut néfaste au blaieau, innocent mangeur de limaces, taupes, fruits et baies.

9 Le château de Vieljaeren

Le château primitif de Vieljaren fut ravagé en 1286 par Jean 1^{er} de Brabant dans le cadre de sa campagne guerrière pour la succession du Duché de Limbourg. Le château classé est un exemple typique du 'wasserburg' entouré d'une double rangée de douves dont la plus large englobait jadis aussi la ferme. L'accès par un pont en maçonnerie à deux arches ogivales rallongé d'une passerelle a remplacé le pont-levis primitif. La maçonnerie actuelle pourrait dater du XV^e voire du XIV^e siècle.



Promenade accessible à tous les piétons, VTT et cavaliers.
 Se munir de bottes par temps humide.



Visitez-nous aussi sur internet : www.hombourg.be

ed. SI Hombourg et OTCP avec le soutien de la commune de Plombières et de la Province de Liège. layout: studio graphisme FTPL